

PC EDITOR

TELECHARGER ET INSTALLER LES KITS COUNTRY

Téléchargez et installez les cartes de bases gratuites fournies pour chaque pays (Kits Country) en vous connectant sur votre compte.

Vous les trouverez dans la rubrique Cartes / Kits country gratuits

Votre espace

Bonjour Patrick Schevenels












Mon compte
 Créditer son compte
 Guides d'utilisation

Randonnées

Geolives WEB Editor
 Geolives PC Editor
 Mes randonnées
 Randonnées Geolives

Cartes

Kits country gratuits
 Achats de super cartes
 Achat de dalles
 Mon panier
 Ajout d'un code DVD

Pays	Echelles disponibles	Télécharger
 Monde		
 Belgique	1: 400'000	 be.glz (15.6 Mo)
 France	1: 1'000'000	 fr.glz (42.5 Mo)
 Hollande	1: 250'000	 nl.glz (53.9 Mo)
 Irlande	1: 600'000	 ir.glz (29.8 Mo)
 Suisse	1: 1'000'000	 ch.glz (8 Mo)

D'autres Kits Country sont en préparation : Allemagne, Autriche, Luxembourg...

Une fois que vous avez téléchargé les kits des pays qui vous intéressent, utilisez l'option « **Installer des cartes** » de l'écran d'accueil de Geolives PC Editor et sélectionnez un fichier à installer. Répétez l'opération autant de fois qu'il y a de fichiers.



geolives

 For Outdoor Enthusiasts

Choisissez un pays :

- Suisse
- France
- Irlande
- Monde

Toujours afficher ce dialogue au démarrage